

PLU

- Plan Local d'Urbanisme -

Commune de

SOULTZ-LES-BAINS

PLAN DES SERVITUDES D'UTILITE PUBLIQUE

Echelle : 1/5000ème

Elaboration : 14/02/2024
Mise à jour : 14/02/2024
Modification P1 : 04/07/2025
Modification P2 : 02/09/2024
Modification P3 : 02/09/2024
Modification P4 : 02/09/2024
Modification P5 : 02/09/2024
Modification P6 : 02/09/2024
Modification P7 : 02/09/2024

REVISION DU POS VALANT TRANSFORMATION EN PLU

APPROBATION

Vu pour être annexé à la délibération du Conseil Municipal du 13 avril 2018.

Soulz-les-Bains,
Le Maire,
Guy SCHMITT

AMMULLER

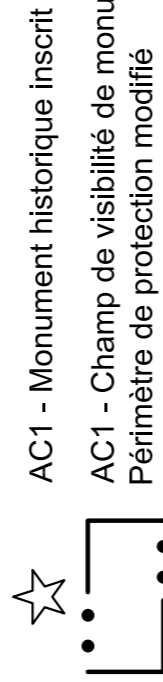


TOPOS

A atip

Agence de Technologie d'Information
11 rue de la Vallée
67000 STRASBOURG

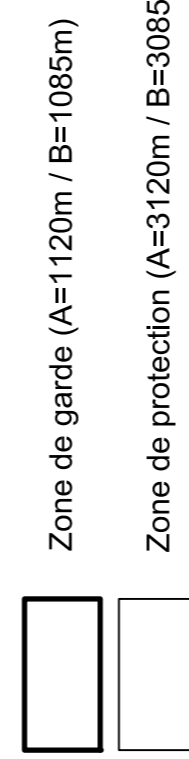
SERVITUDES D'UTILITE PUBLIQUE :



AC1 - Monument historique inscrit
AC1 - Champ de visibilité de monument historique
Périmètre de protection modifié

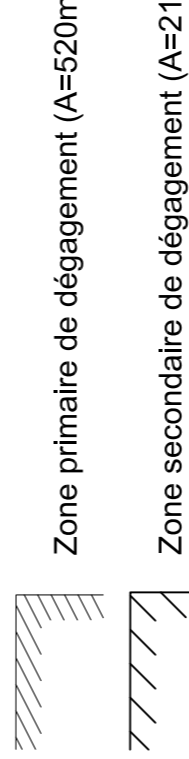
La servitude TT établie à l'extérieur des zones de déagagement concerne l'ensemble du ban communal.

PT1 - Centre radioélectrique du lieu-dit "Camp Léger" :



Zone de garde (A=1120m / B=1085m)
Zone de protection (A=3120m / B=3085m)

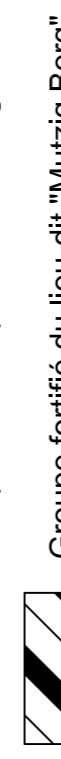
PT2 - Centre radioélectrique du lieu-dit "Camp Léger" :



Zone primaire de déagagement (A=520m / B=465m)
Zone secondaire de déagagement (A=2120m / B=2085m)

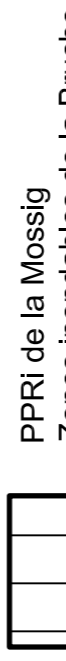
PT3 - Lignes et installations de télécommunication, en terrain public

A5 - Fortification, place forte, postes et ouvrages militaires



Groupe fortifié du lieu-dit "Mutzig Berg"

PM1 Plan de protection des risques naturels :



PPRI de la Mossig
Zones inondables de la Bruche

++++ Limite de la zone réglementée par le PPRI de la Mossig



Contour communal

COMMUNE DE SCHWABERHOFENMIRSTETT

COMMUNE DE DAHLHEIM

COMMUNE DE WOLFHHEIM

COMMUNE DE DANDOLSHHEIM

COMMUNE DE ANSCHEIM

COMMUNE DE ANSCHEIM

Zones inondables de la Bruche

Zone secondaire de déagagement

Zone de garde

Zone primaire de déagagement

